









NLb

Zone du lac du Bouchet au titre du L122-12 de code de l'urbanisme : Les parties naturelles des rives des plans d'eau naturels ou artificiels d'une superficie inférieure à mille hectares sont protégées sur une distance de trois cents mètres à compter de la rive.

DESTINATION DES CONSTRUCTIONS, AFFECTATIONS DES SOLS		
	Autorisé	
	Autorisé sous condition	
	Interdit	
Toutes constructions, installations et routes nouvelles ainsi que toutes extractions et tous affouillements y sont interdits.		
Exploitation agricole et forestière		
Exploitation agricole		
Exploitation forestière		
Habitation		
Logement		
Hébergement		
Commerce et activités de service		
Artisanat et commerce de détail		
Restauration		
Commerce de gros		
Activités de services où s'effectue l'accueil d'une clientèle		
Hébergement hôtelier et touristique		
Cinéma		
Équipements d'intérêt collectif et services publics		
Locaux et bureaux accueillant du public des administrations publiques et assimilées		
Locaux techniques et industriels des administrations publiques et assimilées		
Établissements d'enseignement, de santé et d'action sociale		
Salles d'art et de spectacles		
Équipements sportifs		
Autres équipements recevant du public		
Autres activités des secteurs secondaire ou tertiaire		
Industrie		
Entrepôt		
Bureau		
Centre de congrès et d'exposition		
MIXITE FONCTIONNELLE ET SOCIALE		Non réglementé